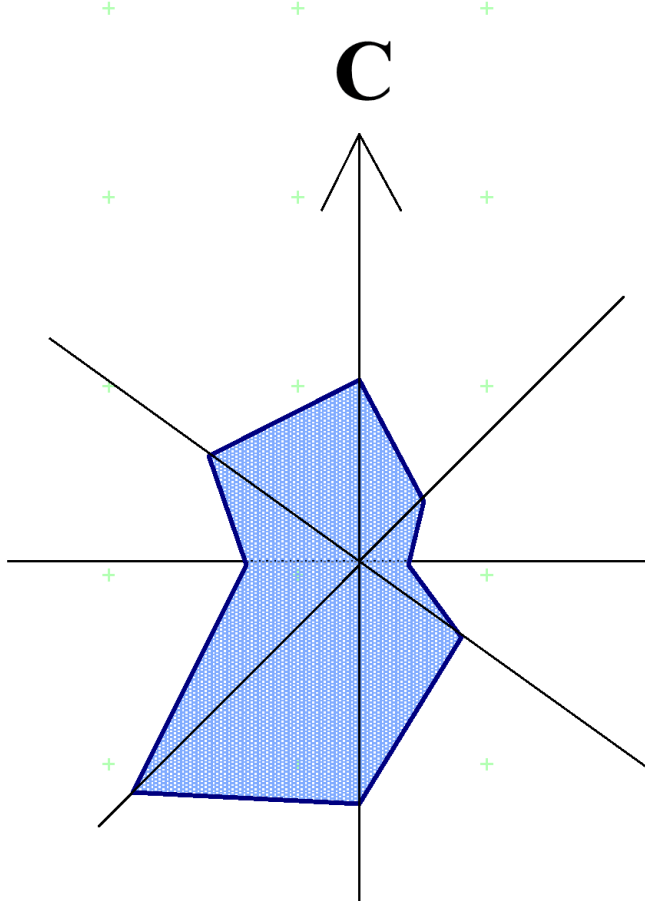










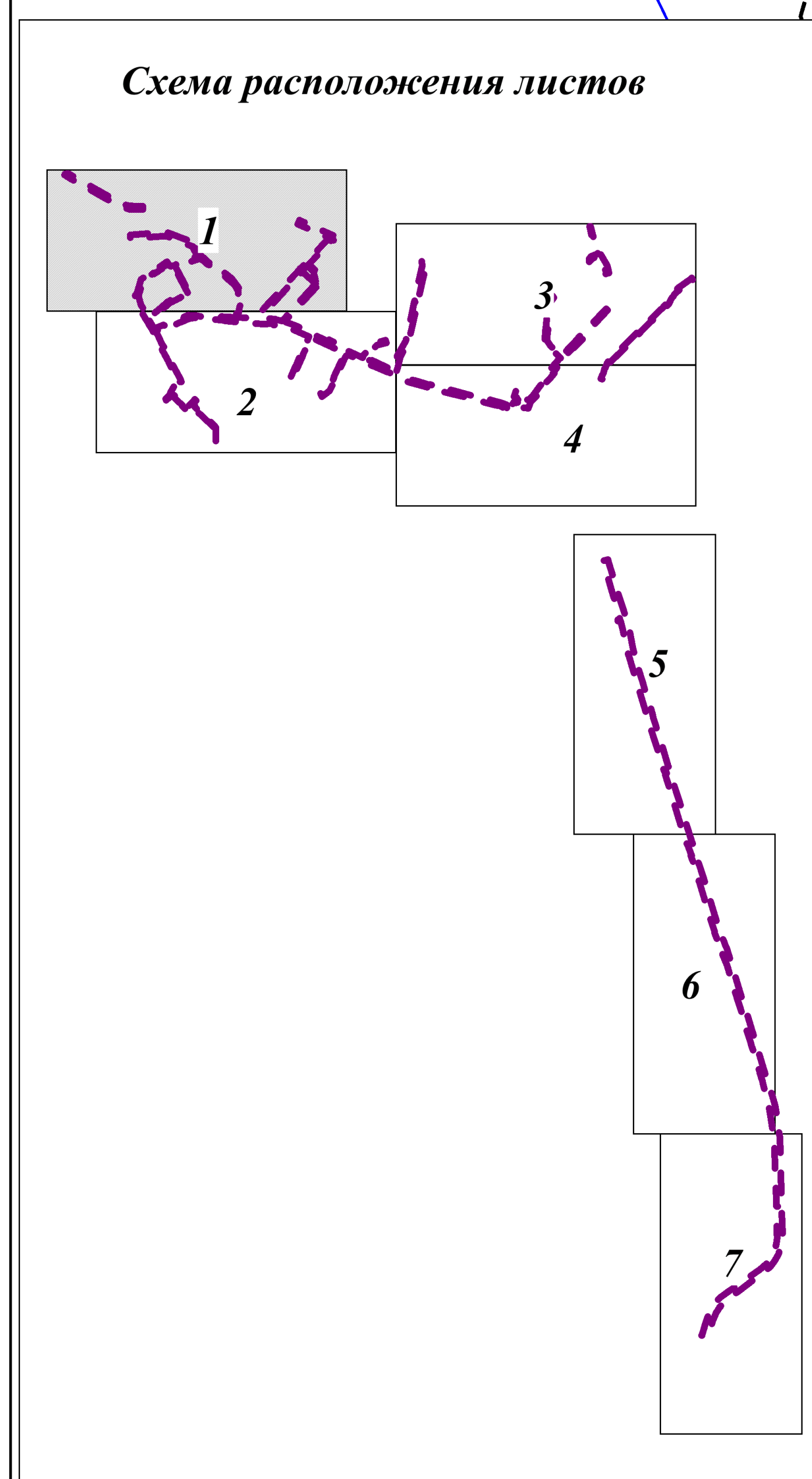


**ЧЕРТЕЖ МЕЖЕВАНИЯ ТЕРРИТОРИИ 1 ЭТАП М 1:2000**



- 1373141**
- |   |   |
|---|---|
|  | Границы земельных участков, образуемых из земель, государственная собственность на которые не разграничена  |
|  | Границы земельных участков, образуемых путем раздела земельных участков, находящихся в государственной или муниципальной собственности                  |
|  | Границы земельных участков, образуемых путем переноса/раздела   |
|  | Границы вновь образуемых земельных участков, образуемых путем раздела земельных участков, находящихся в государственной или муниципальной собственности |
|  | Условный символ   |
- 332**
- Условный номер образуемого земельного участка
- 86.15494900.03** Кадастровый номер земельного участка сохранившего в неизменном границах
- 86.154949001** Номер кадастрового квартала
- 119/49491** Условный номер публикуемой сервитута

- ## УСЛОВНЫЕ ОБОЗНАЧЕНИЯ
- ### ГРАНИЦЫ
- |   |  |
|---|--|
|  | Границы территории, в отношении которой осуществляется подготовка проекта планировки |
|  | Красные линии, утвержденные в составе проекта планировки территории                  |
|  | Границы кадастрового квартала  |
|  | Границы муниципального образования   |
|  | Границы земельных участков, учтенных в ЕИР   |



Примечания:

1. Границы земельных участков, образование которых предусмотрено схемой разделения земельного участка на несколько участков на кадастровом плане территории, могут действовать и в отношении смежных земельных участков.
2. Границы земельных участков и существующих объектов планировочной структуры соответствуют красным линиям, утверждённым в составе проекта планировки территории.
3. Линии отступов от красных линий в целях определения мест допустимого размещения объектов, стропил, сооружений, а также других сооружений не устанавливаются.

Согласно карте градостроительного зонирования Прямой земельный участок в составе земельного участка, границы которого на планировочном размещении земельных объектов расположены вне территории, в границах которой установлены требования к градостроительным-градостроительным объектам капитального строительства.

В данном проекте земельного участка, в отношении которого предлагается резервирование и

[illegible]